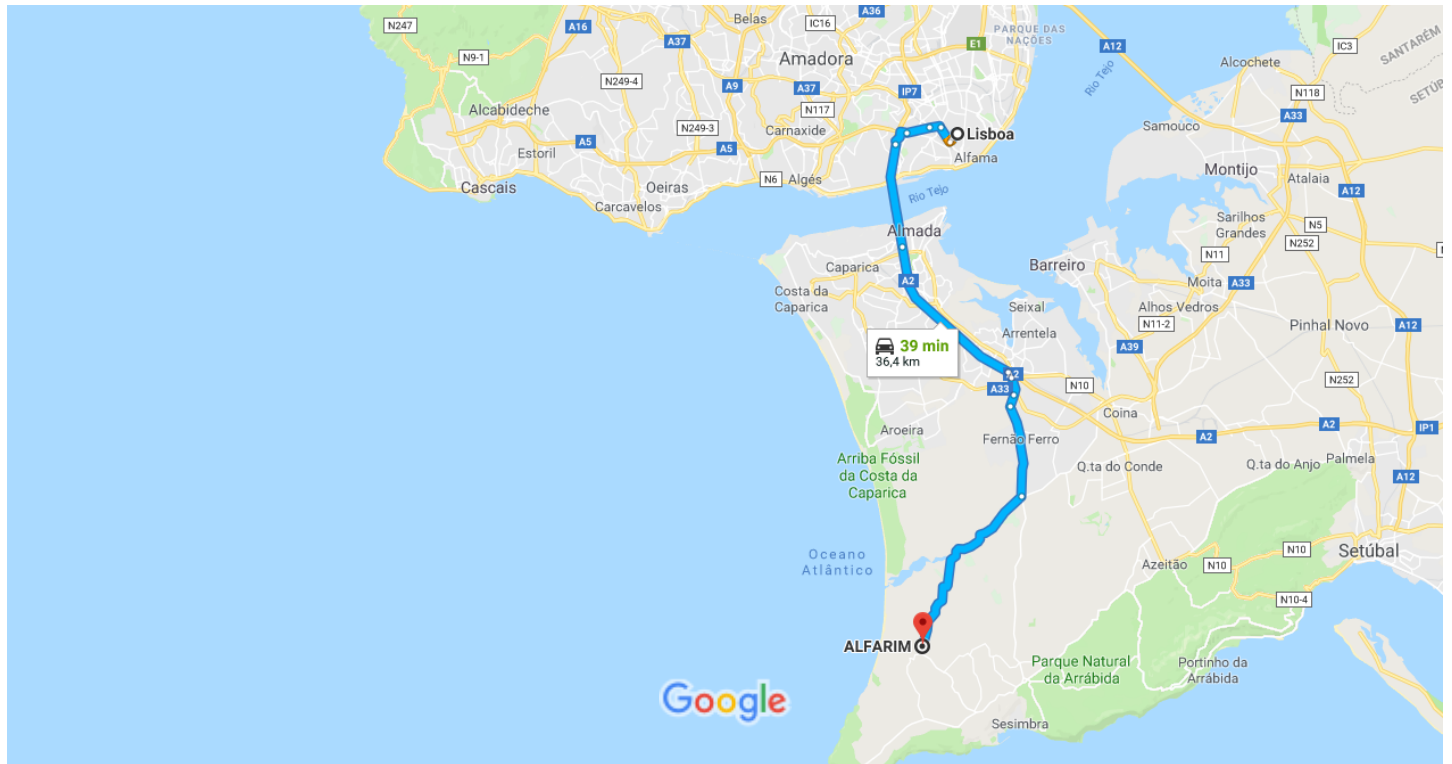




## Lisboa a ALFARIM, N377

De carro 36,4 km, 39 min

Pavilhão Gimnodesportivo Grupo Desportivo de Alfarim



Dados do mapa ©2018 Google, Inst. Geogr. Nacional 5 km










## Lisboa

## Siga pela R. Santo António dos Capuchos e R. Telhal para a Av. da Liberdade

- ↑ 1. Siga para oeste na Campo Mártires da Pátria em direção a Campo Mártires da Pátria  
100 m
- ↑ 2. Continue em frente para Alameda Santo António dos Capuchos  
23 m
- ↶ 3. Vire à esquerda em direção a R. Santo António dos Capuchos  
250 m
- ↑ 4. R. Santo António dos Capuchos vira ligeiramente à esquerda e esta torna-se na R. Telhal  
180 m
- ↑ 5. Continue até Rua das Pretas  
120 m

## Siga pela IP7, A2 e N378 para a N377 em Setúbal

- ↷ 6. Vire à direita em direção a Av. da Liberdade  
900 m
- ↷ 7. Na rotunda, siga pela 2.ª saída para R. Joaquim António de Aguiar em direção a A2/A5/Cascais  
650 m
- ↷ 8. Continue até Av. Eng. Duarte Pacheco  
1,2 km
- ↷ 9. Siga pela saída em direção a Setúbal/Almada  
1,1 km

10.  Convergir com IP7  
 Autoestrada com portagem  
5,5 km
11.  Continue até A2/IP7  
9,0 km
12.  Saia para N10/N378 em direção a Sesimbra/Azeitão  
400 m
13.  Mantenha-se à esquerda para continuar na N378  
1,0 km
14.  Na rotunda, siga pela 2.<sup>a</sup> saída e continue na N378  
700 m
15.  Na rotunda, siga pela 2.<sup>a</sup> saída e continue na N378  
4,9 km
16.  Na rotunda, siga pela 1.<sup>a</sup> saída para N377  
 O destino encontra-se à esquerda  
10,5 km

## ALFARIM

N377, 2970

Estas direções são apenas para planeamento. Poderá concluir que obras de construção, trânsito, condições climatéricas ou outros eventos poderão fazer com que com que as condições sejam diferentes dos resultados do mapa, pelo que deverá planear o seu trajeto em conformidade. Deve seguir todas as indicações ou instruções referentes ao seu trajeto.